	<b>RESOLUCION</b>	
	<b>FOR-GCOM- 08</b>	<b>Versión: 01</b>
		<b>Vigente desde:</b> octubre10 de 2016

## RESOLUCIÓN No. 0030 DE 2019

**“POR LA CUAL SE MODIFICA LA RESOLUCIÓN NO. 0027 DE FECHA 06 DE MAYO 2019 EXPEDIDA POR LA SECRETARIA DE PLANEACIÓN Y ORDENAMIENTO MUNICIPAL”.**

### EL SECRETARIO DE PLANEACIÓN Y ORDENAMIENTO MUNICIPAL DE NEIVA

En uso de sus atribuciones constitucionales y legales, en especiales las contenidas en la Ley 388 de 1997, Decreto 590 de 2016, Acuerdo 026 de 2019, Decreto 1469 de 2010 compilado por el Decreto 1077 de 2015, el Acuerdo 006 de 2013, Decreto 0496 de 2013 y Decreto 896 de 2014, modificado por el Acuerdo 029 de 2018 y Decreto 097 de 2019 y

#### CONSIDERANDO:


Que el Decreto Municipal No. 0496 de 2013, reglamentó la ocupación temporal y aprovechamiento económico de los elementos constitutivos del espacio público del Municipio de Neiva en temporadas especiales, en el cual se establece la competencia del Departamento Administrativo de Planeación Municipal (Hoy Secretaria de Planeación y Ordenamiento Municipal) del otorgamiento de la Licencia General y determinación de los espacios públicos susceptibles de aprovechamiento económico para temporadas especiales .

Que en cumplimiento de dicha competencia la Secretaria de Planeación y Ordenamiento Municipal, expide la Resolución 0027 de fecha 06 de mayo de 2019 *“POR MEDIO DE LA CUAL SE AUTORIZA LA INTERVENCIÓN Y OCUPACIÓN DEL ESPACIO, PARA LOS SITIOS ESTABLECIDOS, OBJETO DE COMERCIALIZACIÓN, EN LA TEMPORADA SAMPEDRINA DE LA VIGENCIA FISCAL 2019”*, en la cual contempla los espacios susceptibles de aprovechamiento económico determinados en nueve (9) planos que hacen parte integral de dicho acto administrativo.

Que es necesario incluir dentro de los Planos No. 4 y 5 ya publicados, unas áreas adicionales que son susceptibles de aprovechamiento económico, por tanto los mismos deberán ser modificados.

Que, en mérito de lo anteriormente expuesto,

ALCALDIA DE NEIVA  
 SECRETARIA DE HACIENDA  
 DESPACHO  
 FECHA DE RECIBO 10-05-2019  
 No. DE RADICACION \_\_\_\_\_  
 PASAA \_\_\_\_\_  
 HORA DE RECIBO 5:00pm  
 FIRMA \_\_\_\_\_

	<b>RESOLUCION</b>	
	<b>FOR-GCOM- 08</b>	<b>Versión: 01</b> <b>Vigente desde:</b> octubre10 de 2016

## RESOLUCIÓN No. 0030 DE 2019

### RESUELVE:

**ARTÍCULO PRIMERO: MODIFICAR** el ARTÍCULO PRIMERO exclusivamente los planos anexos No. 4 y 5 de la Resolución No. 0027 de 2019 e inclúyanse en los mismos unas nuevas áreas y/o espacios susceptibles de aprovechamiento económico.

**ARTÍCULO SEGUNDO:** Los demás artículos, Planos y Contenidos, que no hayan sido objeto de modificación, de la Resolución 0027 de 2019, permanecerán incólumenes.

**ARTÍCULO TERCERO: PUBLICACIÓN.** El presente acto administrativo de carácter general deberá publicarse de conformidad con lo consignado en el artículo 65 del Código de Procedimiento Administrativo y de lo Contencioso Administrativo (Ley 1437 de 2011).

**ARTÍCULO CUARTO: RECURSOS.** De acuerdo con el artículo 75 del Código de Procedimiento Administrativo y de lo Contencioso Administrativo (Ley 1437 de 2011) contra la presente resolución no proceden recursos.

**ARTÍCULO QUINTO: VIGENCIA.** La presente resolución rige a partir de su publicación.

**PUBLIQUESE Y CÚMPLASE,**

Dada en la ciudad de Neiva, el **10 MAY 2019**


**RAFAEL HERNANDO YEPES BLANCO**  
 Secretario de Planeación y Ordenamiento Municipal

Revisó:

**JHON CARLOS ROSADO GALINDO**  
 Profesional Universitario SPOM

Proyectó Minuta:

**NATALIA BUSTAMANTE GARCIA**  
 Contratista SPOM

	<b>OFICIO</b>	
	<b>FOR-CG-03</b>	<b>Versión: 01</b> <b>Vigente desde: Junio 4 de 2014</b>

SPOM No.:

2569

Neiva,

11 MAY 2019

Dra.  
**NAYARIN SAHARAY ROJAS TELLEZ.**  
 Secretaria de Hacienda Municipal.  
 Ciudad.

ESPACIO PARA RADICADO

ALGALDIA DE NEIVA  
 SECRETARIA DE HACIENDA  
 DESPACHO

FECHA DE RECIBO 13 MAY 2019

No. DE RADICACION \_\_\_\_\_

PASAA \_\_\_\_\_

HORA DE RECIBO \_\_\_\_\_

FIRMA 

**Ref.: OCUPACIÓN DEL ESPACIO PÚBLICO, PARA LOS SITIOS ESTABLECIDOS, OBJETO DE COMERCIALIZACIÓN, “EN LA TEMPORADA SAMPEDRINA DE LA VIGENCIA FISCAL 2019”.**

En atención a nuestras competencias y deber funcional, la Secretaria de Planeación y Ordenamiento Municipal, en uso de sus atribuciones constitucionales y legales, en especiales las contenidas en la Ley 388 de 1997, Acuerdo 026 de 2009, el Decreto 1469 de 2010 compilado por el Decreto 1077 de 2015, el Acuerdo 006 de 2013, Decreto 0496 de 2013 y Decreto 896 de 2014, modificado por el Acuerdo 029 de 2018 y Decreto 097 de 2019.” Expide **LA RESOLUCIÓN 030 de Mayo 10 de 2019**, por la cual se modifica **LA RESOLUCIÓN 0027 de Mayo 6 de 2019**, “**POR MEDIO DE LA CUAL SE AUTORIZA LA INTERVENCIÓN Y OCUPACIÓN DEL ESPACIO PÚBLICO, PARA LOS SITIOS ESTABLECIDOS, OBJETO DE COMERCIALIZACIÓN, “EN LA TEMPORADA SAMPEDRINA DE LA VIGENCIA FISCAL 2019”**”, la cual adjuntamos en Dos (2) Folios, Ubicación de graderías, palcos y módulos para venta de comidas y bebidas y copia del plano de la ubicación de los Elementos en medio magnético; Un (1) CD.

**UBICACIÓN DE GRADERIAS, PALCOS Y MÓDULOS POR SECTORES**

Ubicación de elementos en la AVENIDA CIRCUNVALAR Y AVENIDA INÉS GARCÍA DE DURAN, para el aprovechamiento económico fiestas sampedrinas en la ciudad de Neiva.

**> GRADERIAS (G):**

- G-01 = AVENIDA CIRCUNVALAR ENTRE CALLE 20 Y AVENIDA LA TOMA. AREA: 6.00 MTS \* 23.00 MTS.
- G-02 = AVENIDA CIRCUNVALAR ENTRE CALLE 20 Y AVENIDA LA TOMA. AREA: 5.00 MTS \* 10.00MTS.
- G-03 = AVENIDA CIRCUNVALAR ENTRE CALLE 20 Y AVENIDA LA TOMA. AREA: 6.00 MTS \* 15.00MTS.
- G-04 = AVENIDA CIRCUNVALAR ENTRE CALLE 20 Y AVENIDA LA TOMA. AREA: 6.00 MTS \* 19.00MTS.

G-05 = AVENIDA CIRCUNVALAR ENTRE CALLE 20 Y AVENIDA LA TOMA. AREA: 6.00 MTS \* 11.00MTS.

G-06 = AVENIDA CIRCUNVALAR, ENTRE CALLES 6 Y 5. AREA: 6.00 MTS \* 23.00 MTS.

G-07 = AVENIDA CIRCUNVALAR, ENTRE CALLES 6 Y 5. AREA: 6.00 MTS \* 23.00 MTS.

G-08 = AVENIDA CIRCUNVALAR, ENTRE CALLES 6 Y 5. AREA: 6.00 MTS \* 16.00 MTS.

G-09 = AVENIDA CIRCUNVALAR, ENTRE CALLES 6 Y 5. AREA: 6.00 MTS \* 16.00 MTS.

G-10 = AVENIDA CIRCUNVALAR, ENTRE CALLES 4 Y 2. AREA: 6.00 MTS \* 25.00 MTS.

G-11 = AVENIDA CIRCUNVALAR, ENTRE CALLES 4 Y 2. AREA: 6.00 MTS \* 25.00 MTS.

G-12 = AVENIDA CIRCUNVALAR, ENTRE CALLE 1A Y CARRERA 11. AREA: 5.00 MTS \* 13.00 MTS.

G-13 = AVENIDA CIRCUNVALAR, ENTRE CALLE 1A Y CARRERA 11. AREA: 5.00 MTS \* 13.00 MTS.

G-14 A G-40 = MONUMENTO MADRE TIERRA Y AVENIDA INES GARCIA DE DURAN. AREA: 6.00 MTS \* 25.00 MTS.

➤ **PALCOS (P):**

P-01 = AVENIDA CIRCUNVALAR ENTRE CALLE 13 A Y CALLE 13. AREA: 5.00 MTS \* 8.00 MTS.

P-02 = AVENIDA CIRCUNVALAR ENTRE CALLE 13 A Y CALLE 13. AREA: 5.00 MTS \* 13.00 MTS. **POLICÍA NAL.**

P-03 = AVENIDA CIRCUNVALAR ENTRE CALLE 9 Y CALLE 8. AREA: 6.00 MTS \* 11.00 MTS. **EJERCITO NAL.**

P-E 01 = AVENIDA CIRCUNVALAR REMATE CALLE 10 PLAZOLETA EL MOHAN AREA: 6.00 MTS \* 16.00 MTS. **ADICION.**

P-E 02 = AVENIDA CIRCUNVALAR REMATE CALLE 4 ZONA VERDE AREA: 6.00 MTS \* 18.00 MTS. **ADICION.**

➤ **MODULOS DE BEBIDAS (C.S.M):** – AREA: 3.00 MTS \* 3.00 MTS

C-01 A C-05 = AVENIDA CIRCUNVALAR ENTRE CALLE 20 Y AVENIDA LA TOMA.

C-06 A C-09 = AVENIDA CIRCUNVALAR ENTRE CALLE 13 Y CALLE 12.

C-10 – C-12 = AVENIDA CIRCUNVALAR ENTRE CALLE 12 Y CALLE 11.

C-13 A C-15 = AVENIDA CIRCUNVALAR ENTRE CALLE 11 Y CALLE 10.

C-16 A C-118 = AVENIDA CIRCUNVALAR ENTRE CALLE 10 Y CALLE 9.


C-19 A C-20 = AVENIDA CIRCUNVALAR ENTRE CALLE 8 Y CALLE 7.

C-21 A C-23 = AVENIDA CIRCUNVALAR ENTRE CALLE 2 Y CALLE 1ª. SEPARADOR ZONA VERDE.

**MODULOS DE BEBIDAS (C.S.C).** – AREA: 1.00 MTS \* 1.00 MTS.

C-24 A C-26 = AVENIDA CIRCUNVALAR ENTRE CALLE 20 Y AVENIDA LA TOMA.

C-27 A C-29 = AVENIDA CIRCUNVALAR ENTRE CALLE 14 Y CALLE 13 A.

	<b>OFICIO</b>	
	<b>FOR-CG-03</b>	<b>Versión: 01</b> <b>Vigente desde: Junio 4 de 2014</b>

ESPACIO PARA RADICADO

C-32 A C-34 = AVENIDA CIRCUNVALAR ENTRE CALLE 13 Y CALLE 12.  
 C-35 A C-37 = AVENIDA CIRCUNVALAR ENTRE CALLE 12 Y CALLE 11.  
 C-38 A C-40 = AVENIDA CIRCUNVALAR ENTRE CALLE 11 Y CALLE 10.  
 C-41 A C-43 = AVENIDA CIRCUNVALAR ENTRE CALLE 10 Y CALLE 9.  
 C-44 A C-46 = AVENIDA CIRCUNVALAR ENTRE CALLE 9 Y CALLE 8.  
 C-47 A C-49 = AVENIDA CIRCUNVALAR ENTRE CALLE 8 Y CALLE 7.  
 C-50 A C-52 = AVENIDA CIRCUNVALAR ENTRE CALLE 7 Y CALLE 6.  
 C-53 A C-55 = AVENIDA CIRCUNVALAR ENTRE CALLE 6 Y CALLE 5.  
 C-56 - C-57 = AVENIDA CIRCUNVALAR ENTRE CALLE 5 Y CALLE 4.  
 C-58 A C-60 = AVENIDA CIRCUNVALAR ENTRE CALLE 4 Y CALLE 2.  
 C-61 = AVENIDA CIRCUNVALAR ENTRE CALLE 1 A Y CARRERA 11.  
 C-62 - C-63 = AVENIDA CIRCUNVALAR ENTRE CARRERA 11 Y CARRERA 2.

**MODULOS DE BEBIDAS (C.S.I).** – AREA: 3.00 MTS \* 3.00 MTS.

C-64 A C-84 = MONUMENTO MADRE TIERRA Y AVENIDA INES GARCIA DE DURAN.

➤ **COMIDAS (A):** – AREA: 3.00 MTS X 3.00 MTS

A-01 A-06 = AVENIDA CIRCUNVALAR ENTRE CALLE 13 Y CALLE 12.

➤ **COMIDAS (B):** – AREA: 5.00 MTS X 4.00 MTS

B-01 A B-08 = AVENIDA CIRCUNVALAR ENTRE CALLE 20 Y AVENIDA LA TOMA.

➤ **W.C** – AREA: 1.60 MTS X 1.60 MTS

W.C 6 UND = AVENIDA CIRCUNVALAR ENTRE CALLE 20 Y AVENIDA LA TOMA.

W.C 10 UND = AVENIDA CIRCUNVALAR ENTRE CALLE 13 Y CALLE 12.

W.C 7 UND = AVENIDA CIRCUNVALAR ENTRE CALLE 12 Y CALLE 11.

W.C 8 UND = AVENIDA CIRCUNVALAR ENTRE CALLE 10 Y CALLE 9.

W.C 4 UND = AVENIDA CIRCUNVALAR ENTRE CALLE 8 Y CALLE 7.

Cordialmente,



**RAFAEL HERNANDO YEPES BLANCO**  
 Secretario de Planeación y Ordenamiento Municipal

Vo.Bo. JHONRO