

862000

864000

866000

820000

820000

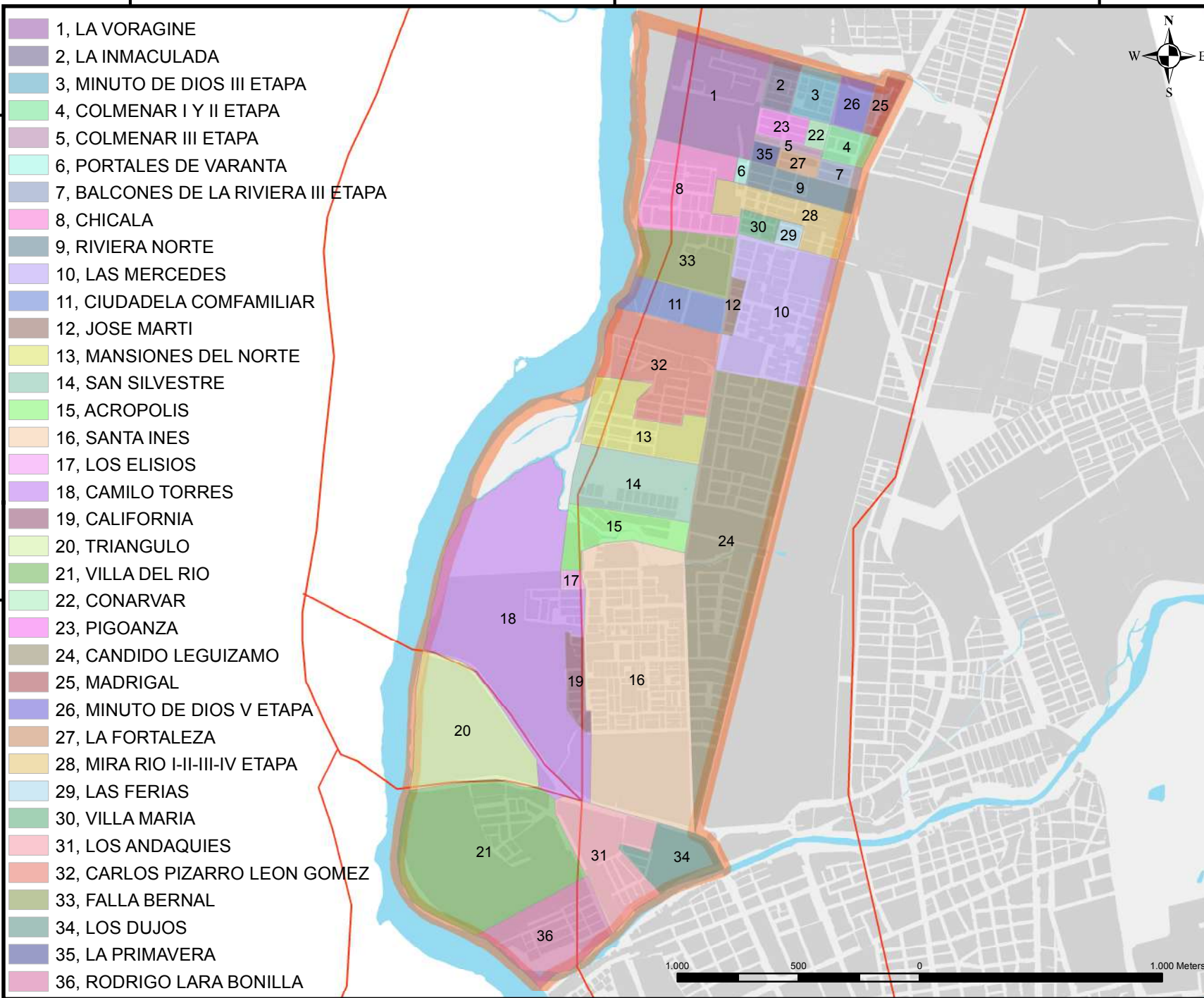
818000

818000

862000

864000

866000



- 1, LA VORAGINE
- 2, LA INMACULADA
- 3, MINUTO DE DIOS III ETAPA
- 4, COLMENAR I Y II ETAPA
- 5, COLMENAR III ETAPA
- 6, PORTALES DE VARANTA
- 7, BALCONES DE LA RIVIERA III ETAPA
- 8, CHICALA
- 9, RIVIERA NORTE
- 10, LAS MERCEDES
- 11, CIUDADELA COMFAMILIAR
- 12, JOSE MARTI
- 13, MANSIONES DEL NORTE
- 14, SAN SILVESTRE
- 15, ACROPOLIS
- 16, SANTA INES
- 17, LOS ELISIOS
- 18, CAMILO TORRES
- 19, CALIFORNIA
- 20, TRIANGULO
- 21, VILLA DEL RIO
- 22, CONARVAR
- 23, PIGOANZA
- 24, CANDIDO LEGUIZAMO
- 25, MADRIGAL
- 26, MINUTO DE DIOS V ETAPA
- 27, LA FORTALEZA
- 28, MIRA RIO I-II-III-IV ETAPA
- 29, LAS FERIAS
- 30, VILLA MARIA
- 31, LOS ANDAQUIES
- 32, CARLOS PIZARRO LEON GOMEZ
- 33, FALLA BERNAL
- 34, LOS DUJOS
- 35, LA PRIMAVERA
- 36, RODRIGO LARA BONILLA

Plan Maestro de Movilidad Neiva 2016

Entidad:



Empresas Consultoras:



Consorcio Plan de Movilidad de Neiva 2015






Interventoria:



Luis Guillermo Ramos Roa
Aprobó: _____

Nombre del Plano:
Barrios Comuna1

Convenciones

- nombre_geo
-  COMUNA 01
 -  Vias_Rurales
 -  Hidrografía_Urbana
 -  Manzanas
 -  Perimetro_Urbano

Código:	Escala:	Fecha:
CAR_23	1:22.000	29/12/2017

Sistema Coordinado: MAGNA Colombia Bogota
Proyección: Transverse Mercator
Datum: MAGNA

